


Am Eichenring 1. Änderung

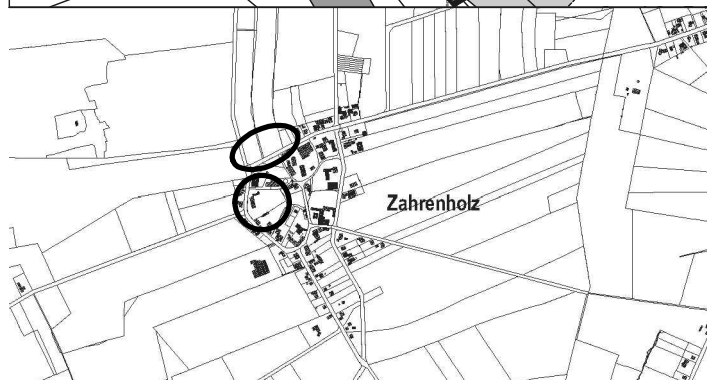
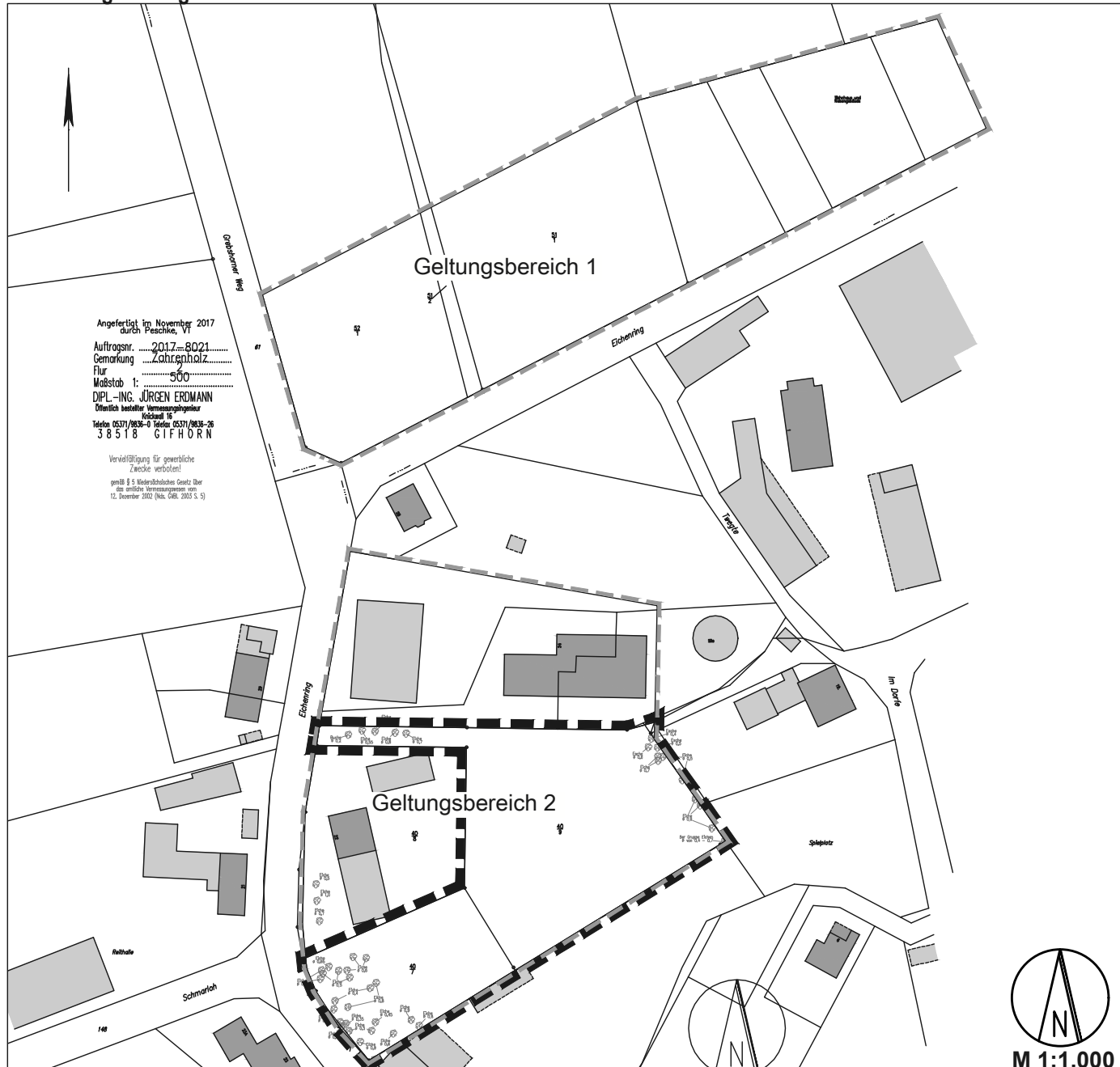


Kartengrundlage: Automatisierte Liegenschaftskarte

und Topographische Karte 1:25.000 (TK25)

Quelle: Auszug aus den Geobasisdaten der Niedersächsischen Vermessungs- und Katasterverwaltung, © (2011)

Gebietsabgrenzung



Das Plangebiete befinden sich im Norden und Westen der bebauten Ortslage Zahenholz, wie dargestellt.