

Gebietskarte

Maßstab 1 : 25000

Unternehmensfurberreinigung

A39-Eutzen

Landkreis Gifhorn 293

02 2487










Träger des Vorhabens:

Autobahn GmbH
des Bundes

Größe des Gebietes 518 ha
nach Furberreinigungsbeschluss
und Anordnungsnummer : 1

**Amt für regionale Landes-
entwicklung Braunschweig
Braunschweig**

Zeichenerklärung

-  Furberreinigungsgebietsgrenze
-  Furberreinigungsgebietsgrenze neu
-  Furberreinigungsgebietsgrenze ungültig
-  Einwirkungsbereich
-  Trasse geplant
-  Landesgrenze
-  Kreisgrenze
-  Gemeindegrenze
-  Gemarkungsgrenze

Quelle: Anzug aus dem Geobasisdaten der
Niederächsischen Vermessungs- und Katasterverwaltung

© 2022

 **LGLN**
Landesamt für Geoinformation
und Landesvermessung Niedersachsen
www.lgin.niedersachsen.de

Platdatum: 27.09.2022

