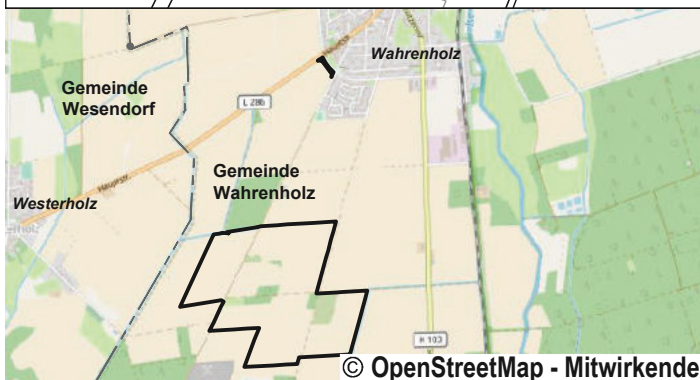
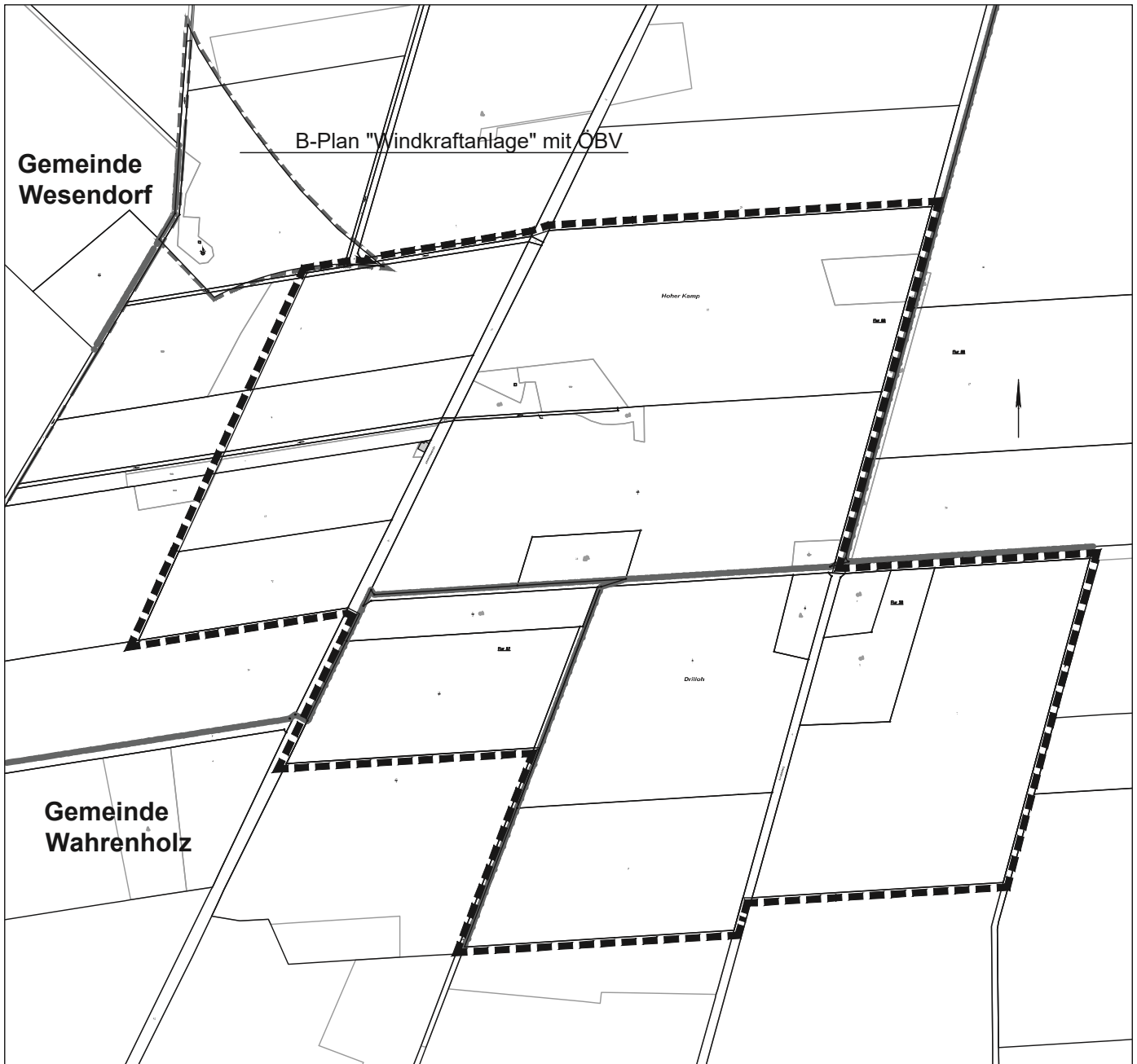




Bebauungsplan
Windkraftanlagen Wahrenholz Süd

Gebietsabgrenzung I

Kartengrundlage: Amtliches Liegenschaftskataster-Informationssystem (ALKIS)
Quelle: Auszug aus den Geodaten des Landesamtes für Geoinformation und Landesvermessung Niedersachsen,
© (2019)



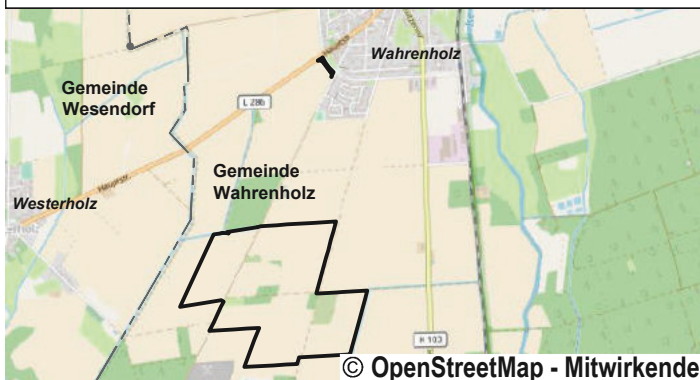
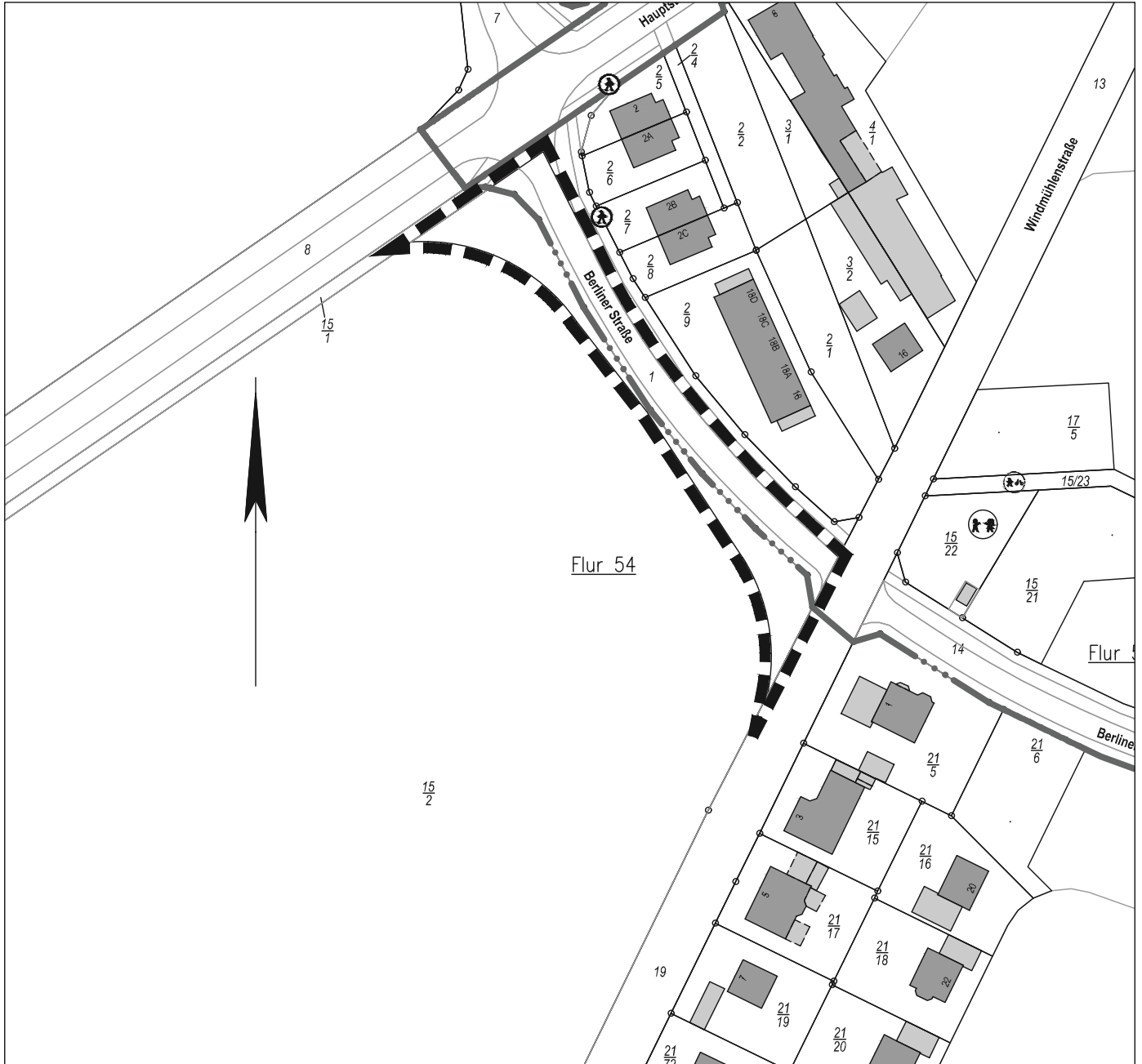
Das Plangebiet befindet sich südlich der bebauten Ortslage Wahrenholz, wie dargestellt.



Bebauungsplan
Windkraftanlagen Wahrenholz Süd

Gebietsabgrenzung II

Kartengrundlage: Amtliches Liegenschaftskataster-Informationssystem (ALKIS)
Quelle: Auszug aus den Geodaten des Landesamtes für Geoinformation und Landesvermessung Niedersachsen,
© (2019)



Das Plangebiet befindet sich südwestlich der bebauten Ortslage Wahrenholz, wie dargestellt.