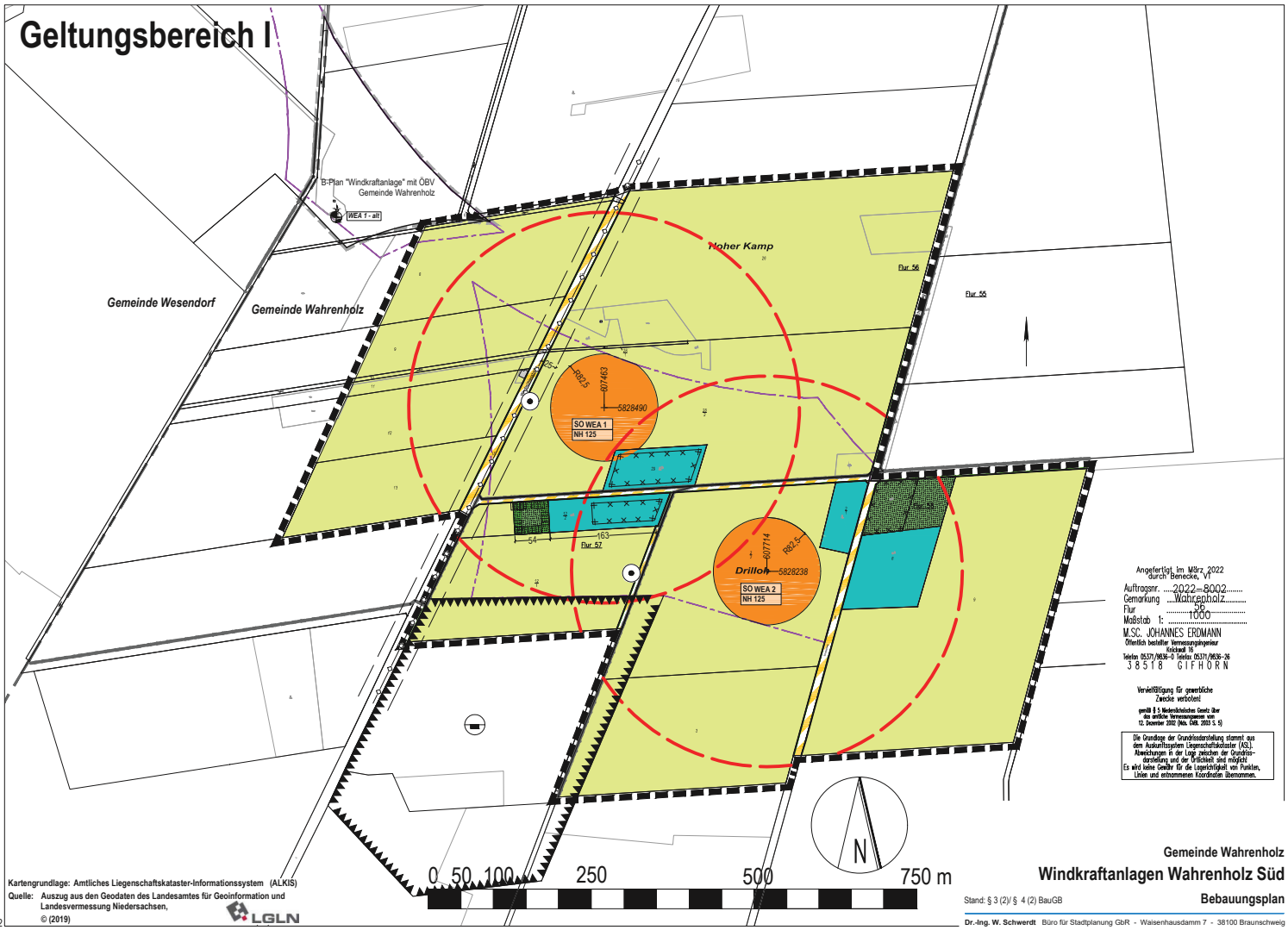


Geltungsbereich I



Angefertigt im März 2022
Sachl. Bereich: V1
Auftrag: ...2022-8002...
Gemarkung: ...Wahrenholz...
Flur: ...56...
Maßstab: 1:1000
M.Sc. JOHANNES ERDMANN
Örtlich beauftragter Vermessungsingenieur
Schmid 16
Tel: 05371/6636-0 Fax: 05371/6636-36
38518 GIFHORN

Veröffentlichung für gemeinliche Zwecke verboten
gemäß § 5 Meisterrichtlinien Deutscher Vermessungsingenieurverein vom 12. November 2002 (Nied. GdB. 2002 S. 9)

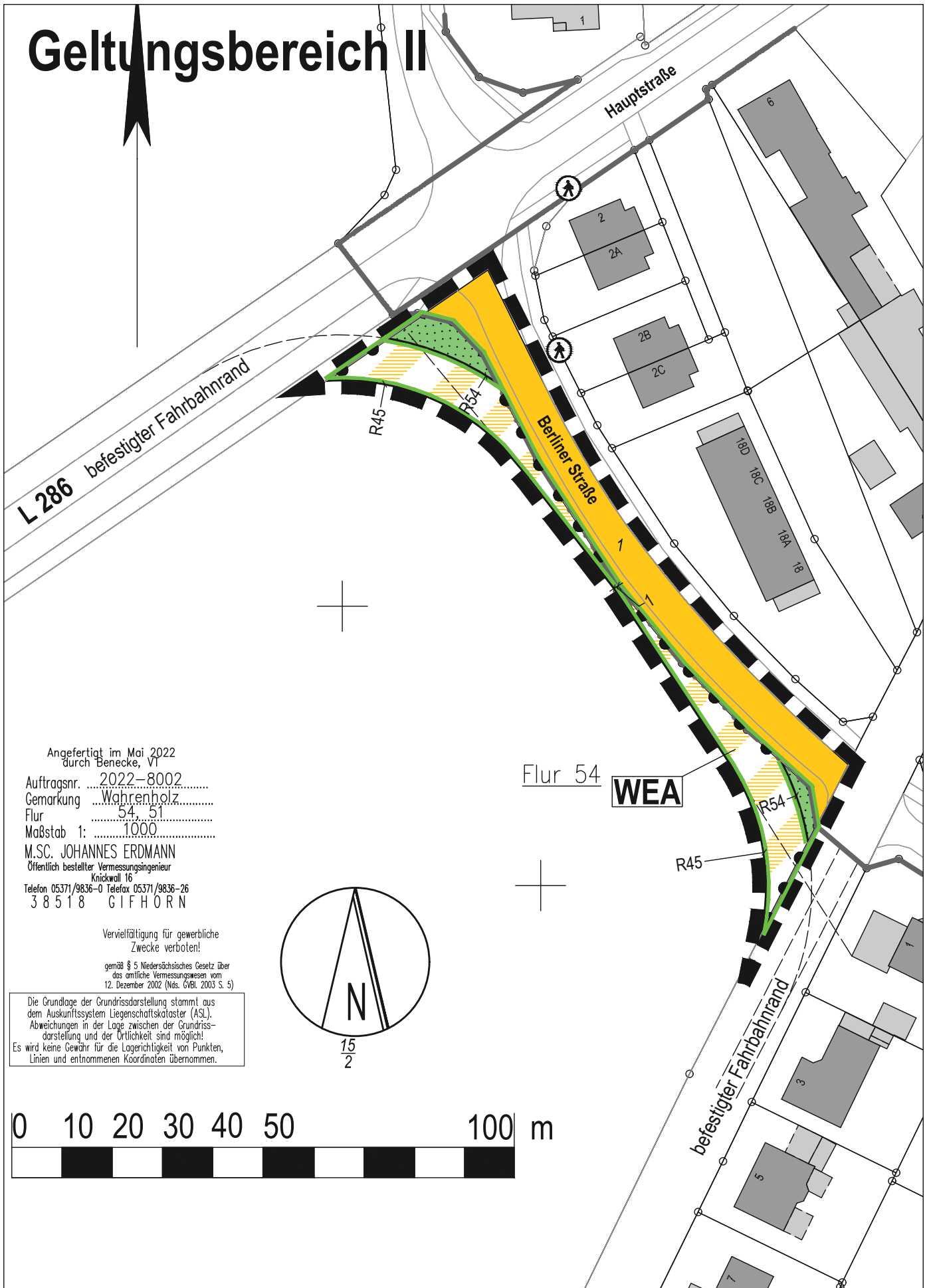
Die Grundlage der Grundabgrenzung stammt aus dem Auslastungssystem Liegenschaftskataster (ALKS).
Abweichungen in der Lage, zwischen der Grundabgrenzung und der Urflächheit sind möglich.
Es wird keine Gewähr für die Lagegenauigkeit von Punkten, Linien und abstrakten Koordinaten übernommen.

Kartengrundlage: Amtliches Liegenschaftskataster-Informationssystem (ALKIS)
Quelle: Auszug aus den Geodaten des Landesamtes für Geoinformation und Landesvermessung Niedersachsen
© (2019) LGLN

Gemeinde Wahrenholz
Windkraftanlagen Wahrenholz Süd
Bebauungsplan

Stand: § 3 (2) / § 4 (2) BauGB
Dr.-Ing. W. Schwerdt Büro für Stadtplanung GbR · Wahrenholddamm 7 · 38100 Braunschweig


Geltungsbereich II



Angefertigt im Mai 2022
durch Benecke, VT
Auftragsnr. 2022-8002
Gemarkung Wahrenholz
Flur 54, 51
Maßstab 1: 1000
M.SC. JOHANNES ERDMANN
Öffentlich bestellter Vermessungsingenieur
Knickwall 16
Telefon 05371/9836-0 Telefax 05371/9836-26
3 8 5 1 8 G I F H O R N

Vervielfältigung für gewerbliche
Zwecke verboten!
gemäß § 5 Niedersächsisches Gesetz über
das amtliche Vermessungswesen vom
12. Dezember 2002 (Nds. GVBl. 2003 S. 5)

Die Grundlage der Grundrissdarstellung stammt aus
dem Auskunftssystem Liegenschaftskataster (ALKIS).
Abweichungen in der Lage zwischen der Grundriss-
darstellung und der Örtlichkeit sind möglich!
Es wird keine Gewähr für die Lagerichtigkeit von Punkten,
Linien und entnommenen Koordinaten übernommen.



Kartengrundlage: Amtliches Liegenschaftskataster-Informationssystem (ALKIS)
Quelle: Auszug aus den Geodaten des Landesamtes für Geoinformation und
Landesvermessung Niedersachsen,
© (2019)



Gemeinde Wahrenholz
Windkraftanlagen Wahrenholz Süd

Bebauungsplan

Stand: § 3 (2)/ § 4 (2) BauGB

Dr.-Ing. W. Schwerdt Büro für Stadtplanung GbR - Waisenhausdamm 7 - 38100 Braunschweig